

EVIDENČNÍ LIST HLÁSNÉHO PROFILU

BĚLÁ POD PRADĚDEM - KOLIBA (BĚLÁ)

KATEGORIE:

C

Tok: Bělá
Stanice: Bělá pod Pradědem - Koliba (Bělá)
GPS: 50.13929°N, 17.20975°E
Obec: Bělá pod Pradědem
ORP: Jeseník
Kraj: Olomoucký

Hlásný profil kat. C se nachází na přemostění přes řeku Bělou v obecní části Bělá pod zaústěním Studeného potoka. Profil je vybaven automatickým přenosem dat s možností zasílání varovných sms zpráv. Majitelem a provozovatelem hladinoměru je obec Bělá pod Pradědem.

Číslo hydrologického pořadí: 2-04-04-0650-0-00

Provozovatel stanice: Obec Bělá pod Pradědem

Příjemci varovných SMS zpráv:

starosta obce Bělá pod Pradědem

místostarosta obce Bělá pod Pradědem

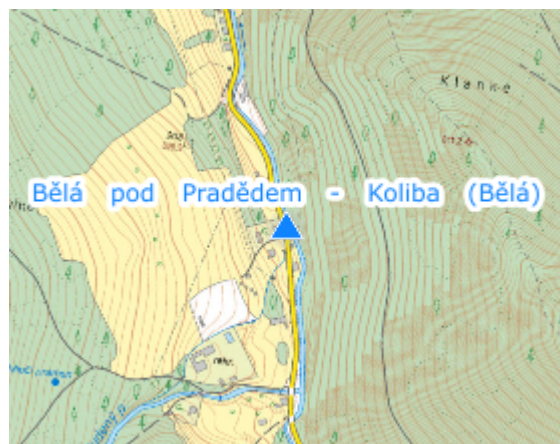
Velitel SDH

Zástupce velitele SDH




Člen povodňové hlídky, člen SDH

Poznámka:

Profil monitoruje hlídková služba obce. Příjemce zpráv hlídkové služby o výšce hladiny je Obecní úřad Bělá pod Pradědem. Obec dále varuje město Jeseník a obec Českou Ves, které se nacházejí níže na toku a také informuje příslušné ORP (Jeseník).



Stupně povodňové aktivity (cm)

I.SPA	bdělost		80
II.SPA	pohotovost		120
III.SPA	ohrožení		180

Četnost hlášení SPA

I.SPA	1x denně
II.SPA	2x denně
III.SPA	3x denně

Vodočetná lať: NE

Přenos dat: ANO

SMS: ANO

Centrum automatického sběru dat: <http://www.hladiny.cz>

Naměřená data jsou dostupná na: <https://www.hladiny.cz/hladiny/index.php?ca=88&cs=23882>

