

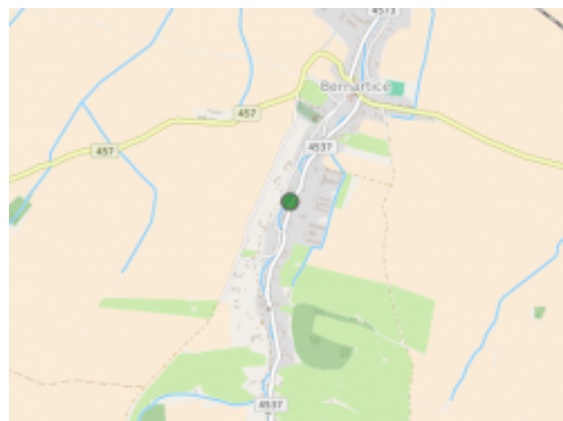
EVIDENČNÍ LIST HLÁSNÉHO PROFILU

BERNARTICE (VOJTOVICKÝ POTOK)

KATEGORIE:

C

Tok: Vojtovický potok
Stanice: Bernartice (Vojtovický potok)
GPS: 50.38361°N, 17.07248°E
Obec: Bernartice
ORP: Jeseník
Kraj: Olomoucký kraj



Hlásný profil kat. C se nachází v intravilánu obce Bernartice na mostě za hasičskou zbrojnicí. Profil je osazen hladinoměrným čidlem s automatickým přenosem naměřených dat. Provozovatelem stanice je obec Bernartice.




Číslo hydrologického pořadí: 2-04-04-0260-0-00

Provozovatel stanice: Obec Bernartice

Poznámka:



Stupně povodňové aktivity (cm)

I.SPA	bdělost		50
II.SPA	pohotovost		80
III.SPA	ohrožení		110

Četnost hlášení SPA

I.SPA	min. 1x denně
II.SPA	min. 2x denně
III.SPA	min. 3x denně

Vodočetná lať: NE

Přenos dat: NE

SMS: NE

Centrum automatického sběru dat: Hladiny.cz

Naměřená data jsou dostupná na: <https://www.hladiny.cz/cz/cs#lvs#graph#63100740#Bernartice>

export evidenčního listu: 04.12.2024 19:55

Veškerá uváděná data jsou bez právní záruky.