

EVIDENČNÍ LIST HLÁSNÉHO PROFILU

BEZDĚKOV (CERHOVKA)

KATEGORIE:

C

Tok: Cerhovka
Stanice: Bezděkov (Cerhovka)
GPS: 49.733831°N, 15.737310°E
Obec: Bezděkov
ORP: Chotěboř
Kraj: Vysočina

Hodnoty SPA se odečítají od mostní konstrukce (viz. evidenční profil).




Číslo hydrologického pořadí:

Provozovatel stanice:

Poznámka:



Stupně povodňové aktivity (cm)

I.SPA	bdělost		204
II.SPA	pohotovost		185
III.SPA	ohrožení		150

Četnost hlášení SPA

I.SPA	min. 1x denně
II.SPA	min. 2x denně
III.SPA	min. 3x denně

Vodočetná lať: NE

Přenos dat: NE

SMS: NE