

# EVIDENČNÍ LIST HLÁSNÉHO PROFILU

## BLÍŽKOVICE - STEHLÍKŮ RYBNÍK (SYROVICKÝ P.)

KATEGORIE:

**C**

**Tok:** Syrovický p.  
**Stanice:** Blížkovice - Stehlíkův rybník (Syrovický p.)  
**GPS:** 48.9998263°N, 15.8313053°E  
**Obec:** Blížkovice  
**ORP:** Znojmo  
**Kraj:** Jihomoravský

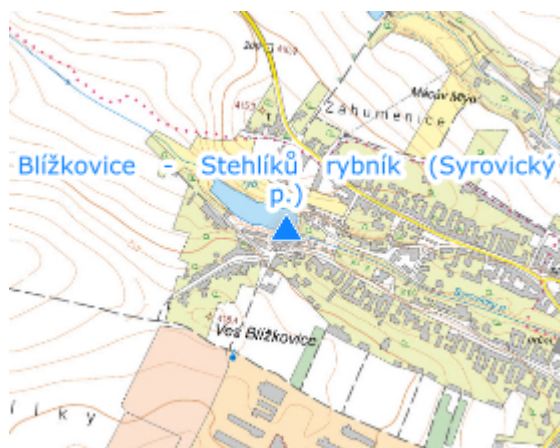


Hlásný profil bez přenosu dat (vodočetná lať a barevné značky) se nachází na požeráku Stehlíkova rybníka. Provozovatelem je městys Blížkovice.




**Číslo hydrologického pořadí: 4-14-03-0020**

**Provozovatel stanice: Městys Blížkovice**

**Poznámka:**



### Stupně povodňové aktivity (cm)

I.SPA	bdělost		20
II.SPA	pohotovost		35
III.SPA	ohrožení		50

### Četnost hlášení SPA

I.SPA	min. 1x denně
II.SPA	min. 2x denně
III.SPA	min. 3x denně

**Vodočetná lať: ANO**

**Přenos dat: NE**

**SMS: NE**

export evidenčního listu: 05.04.2025 02:48

Veškerá uváděná data jsou bez právní záruky.