

# EVIDENČNÍ LIST HLÁSNÉHO PROFILU

## BLŠANY U LOUN (SMOLNICKÝ POTOK)

KATEGORIE:

**C**

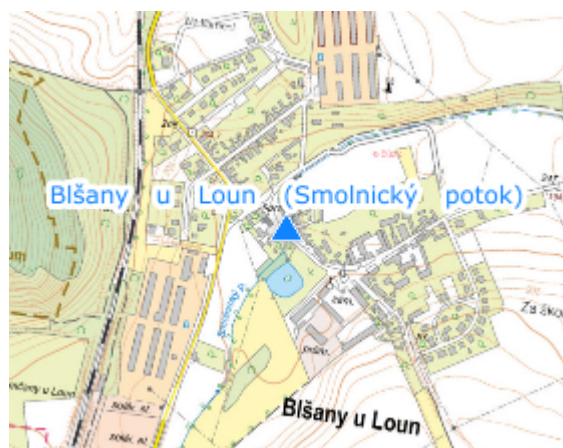
**Tok:** Smolnický potok  
**Stanice:** Blšany u Loun (Smolnický potok)  
**GPS:** 50.3476°N, 13.8505°E  
**Obec:** Blšany u Loun  
**ORP:** Louny  
**Kraj:** Ústecký kraj

Hladinoměr se nachází ve středu obce Blšany u Loun pod mostem přes Smolnický potok.




**Číslo hydrologického pořadí:** 1-13-04-0180-0-00

**Provozovatel stanice:** KÚ Ústeckého kraje

**Poznámka:**



### Stupně povodňové aktivity (cm)

I.SPA	bdělost		40
II.SPA	pohotovost		50
III.SPA	ohrožení		60

### Četnost hlášení SPA

I.SPA	min. 1x denně
II.SPA	min. 2x denně
III.SPA	min. 3x denně

**Vodočetná lať:** NE

**Přenos dat:** ANO

**SMS:** NE

export evidenčního listu: 22.11.2024 19:38

Veškerá uváděná data jsou bez právní záruky.