

EVIDENČNÍ LIST HLÁSNÉHO PROFILU

BOHUSLAVICE-ČIDLO (KYJOVKA)

KATEGORIE:

C

Tok: Kyjovka
Stanice: Bohuslavice-čidlo (Kyjovka)
GPS: 49.05713°N, 17.11769°E
Obec: Kyjov-Bohuslavice
ORP: Kyjov
Kraj: Jihomoravský



Automatické hladinoměrné čidlo s odesíláním dat se nachází na mostku přes Kyjovku nad Bohuslavicemi. Vývoj stavu hladiny sleduje povodňová komise města Kyjov. Informace dále předává povodňovým komisím obce Svatobořice-Mistřín a města Dubňany.

Číslo hydrologického pořadí: 4-17-01-072

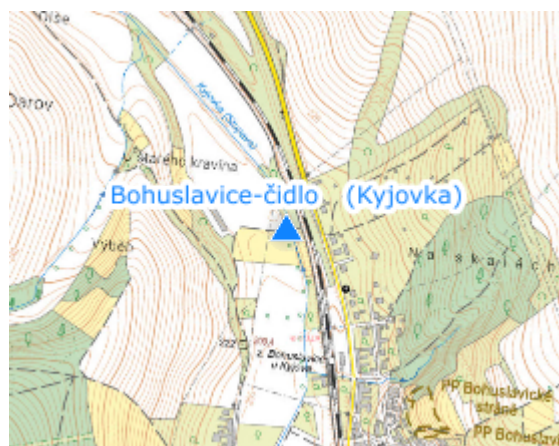
Provozovatel stanice: Město Kyjov

Příjemci varovných SMS zpráv:




předseda povodňové komise

místopředseda povodňové komise

Poznámka:



Stupně povodňové aktivity (cm)

I.SPA	bdělost		150
II.SPA	pohotovost		170
III.SPA	ohrožení		200

Četnost hlášení SPA

I.SPA	min. 1 x denně
II.SPA	min. 4 x denně
III.SPA	3 hodinové hlášení

Vodočetná lať: ANO

Přenos dat: ANO

SMS: ANO

Centrum automatického sběru dat: <http://www.hladiny.cz>

Naměřená data jsou dostupná na: <https://www.hladiny.cz/hladiny/index.php?ca=136&cs=42621>

export evidenčního listu: 22.11.2024 18:48

Veškerá uváděná data jsou bez právní záruky.