

EVIDENČNÍ LIST HLÁSNÉHO PROFILU

BOHUSLAVICE (KYJOVKA)

KATEGORIE:

C

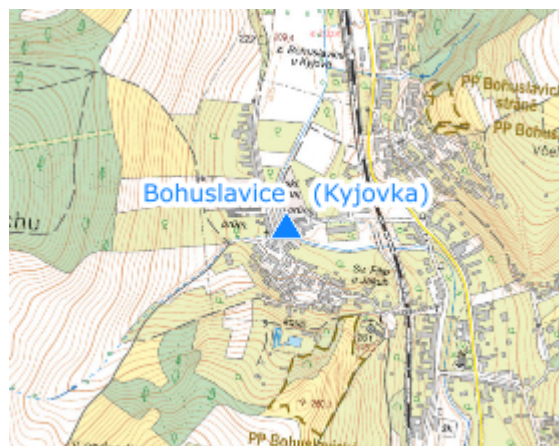
Tok: Kyjovka
Stanice: Bohuslavice (Kyjovka)
GPS: 49.0517°N, 17.11798°E
Obec: Kyjov-Bohuslavice
ORP: Kyjov
Kraj: Jihomoravský

Hlásný profil kategorie C se nachází na mostě přes Kyjovku v části Bohuslavice (u č. p. 4058). Stupně povodňové aktivity jsou vyznačeny na pilíři mostu na levém břehu. Informace o vývoji povodňové situace v hlásném profilu předává povodňová komise města Kyjova povodňovým komisím obce Svatobořice-Mistřín a města Dubňany.




Číslo hydrologického pořadí: 4-17-01-068

Provozovatel stanice: Město Kyjov

Poznámka:



Stupně povodňové aktivity (cm)

I.SPA	bdělost		53
II.SPA	pohotovost		68
III.SPA	ohrožení		83

Četnost hlášení SPA

I.SPA	min. 1 x denně
II.SPA	min. 4 x denně
III.SPA	každé 3 hodiny

Vodočetná lať: NE

Přenos dat: NE

SMS: NE

export evidenčního listu: 16.09.2024 21:49

Veškerá uváděná data jsou bez právní záruky.