

EVIDENČNÍ LIST HLÁSNÉHO PROFILU

BOHUŠOVICE 1

KATEGORIE:

C

Tok: Ohře
Stanice: Bohušovice 1
GPS: 50.4929403°N, 14.1571028°E
Obec: Bohušovice nad Ohří
ORP: Litoměřice
Kraj: Ústecký



Nachází se pod silničním mostem Bohušovice nad Ohří Hrdly. Vodočetná lať je umístěna na mostním pilíři u levého břehu řeky Ohře a má stupnici v absolutních výškách. Profil slouží k odečítání vodních stavů při menších povodňových průtocích, pro vyhlásování a odvolávání II. SPA objektů mimo chráněné území PPO Bohušovice nad Ohří a pro stavbu mobilního hrazení protipovodňových opatření. Po vyběžení toku a zaplavení silnice III/2478 již není odečítání z vodočtu možné.

Číslo hydrologického pořadí:




Provozovatel stanice:

Poznámka:

I. SPA - 149,32 m n. m. II. SPA - 149,76 m n. m. III. SPA - 150,11 m n. m.



Stupně povodňové aktivity (cm)

I.SPA	bdělost		149
II.SPA	pohotovost		149
III.SPA	ohrožení		150

Četnost hlášení SPA

I.SPA	min. 1x denně
II.SPA	min. 2x denně
III.SPA	min. 3x denně

Vodočetná lať: NE

Přenos dat: NE

SMS: NE

export evidenčního listu: 22.11.2024 19:05

Veškerá uváděná data jsou bez právní záruky.