

# EVIDENČNÍ LIST HLÁSNÉHO PROFILU

## BORDOVICE (LICHNOVSKÝ POTOK)

KATEGORIE:

**C**

**Tok:** Lichnovský potok  
**Stanice:** Bordovice (Lichnovský potok)  
**GPS:** 49.54993°N, 18.15998°E  
**Obec:** Bordovice  
**ORP:** Frenštát pod Radhoštěm  
**Kraj:** Moravskoslezský



Hlásný profil je umístěný na Lichnovském potoce v ř. km 4,0 v obci Bordovice na mostě komunikace č. III/4865 (Bordovice - Lichnov) u budovy s č.p. 73. Hladiny SPA jsou měřeny od horní hrany mostovky.




**Číslo hydrologického pořadí: 2-01-01-132**

**Provozovatel stanice: Obec Bordovice**

**Poznámka:**



### Stupně povodňové aktivity (cm)

I.SPA	bdělost		120
II.SPA	pohotovost		140
III.SPA	ohrožení		160

### Četnost hlášení SPA

I.SPA	min. 1x denně
II.SPA	min. 2x denně
III.SPA	min. 3x denně

**Vodočetná lať: NE**

**Přenos dat: NE**

**SMS: NE**

export evidenčního listu: 06.04.2025 12:58

Veškerá uváděná data jsou bez právní záruky.