

EVIDENČNÍ LIST HLÁSNÉHO PROFILU

BOŘITOV - MOST (LYSICKÝ POTOK)

KATEGORIE:

C

Tok: Lysický p.
Stanice: Bořitov - most (Lysický potok)
GPS: 49.425862°N, 16.588538°E
Obec: Bořitov
ORP: Blansko
Kraj: Jihomoravský



Hlásný profil kat. C se nachází v centru obce Bořitov na ulici Chlumská u obecního úřadu na mostu přes Lysický potok. Profil nemá automatické čidlo. SPA jsou stanoveny od horní hrany mostovky. Provozovatelem je obec Bořitov.

Číslo hydrologického pořadí: 4-15-02-0650-0-00




Provozovatel stanice: Obec Bořitov

Poznámka:

Měření hladiny pro SPA probíhá od horní hrany mostovky.



Stupně povodňové aktivity (cm)

I.SPA	bdělost		100
II.SPA	pohotovost		75
III.SPA	ohrožení		50

Četnost hlášení SPA

I.SPA	min. 1x denně
II.SPA	min. 2x denně
III.SPA	min. 3x denně

Vodočetná lať: NE

Přenos dat: NE

SMS: NE

export evidenčního listu: 24.11.2024 05:30

Veškerá uváděná data jsou bez právní záruky.