

# EVIDENČNÍ LIST HLÁSNÉHO PROFILU

**BRANKOVICE (LITENČICKÝ P.)**

KATEGORIE:

**C**

**Tok:** Litenčický p.  
**Stanice:** Brankovice (Litenčický p.)  
**GPS:** 49.1668461°N, 17.1348478°E  
**Obec:** Brankovice  
**ORP:** Bučovice  
**Kraj:** Jihomoravský

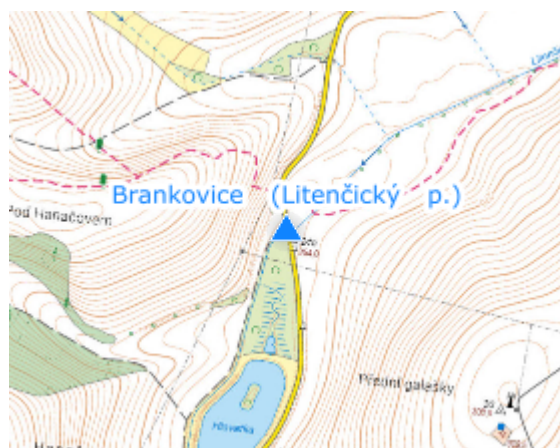


Hlásný profil kategorie C ve správě městyse Brankovice. Hladinoměř je umístěn na mostní konstrukci č. 43341-3.




**Číslo hydrologického pořadí: 4-15-03-0350-0-00**

**Provozovatel stanice: Městys Brankovice**

**Poznámka:**



## Stupně povodňové aktivity (cm)

I.SPA	bdělost		80
II.SPA	pohotovost		100
III.SPA	ohrožení		130

## Četnost hlášení SPA

I.SPA	min. 1x denně
II.SPA	min. 2x denně
III.SPA	min. 3x denně

**Vodočetná lať: ANO**

**Přenos dat: ANO**

**SMS: NE**

**Naměřená data jsou dostupná na: <https://vop-povodnovyportal.cz/admin/cidla/detail/824>**

export evidenčního listu: 03.04.2025 07:28

Veškerá uváděná data jsou bez právní záruky.