

EVIDENČNÍ LIST HLÁSNÉHO PROFILU

BRATKOVICE (LITAVKA)

KATEGORIE:

C

Tok: Litavka
Stanice: Bratkovice (Litavka)
GPS: 49.75489°N, 14.00078°E
Obec: Bratkovice
ORP: Příbram
Kraj: Středočeský

Hlásný profil kat. C je ve správě obce Čenkov. Nachází se na mostní konstrukci přes Litavku na parcele č. 680 v katastrálním území Dominikální Paseky.



Číslo hydrologického pořadí: 1-11-04-011

Provozovatel stanice: Obec Čenkov

Poznámka:



Stupně povodňové aktivity (cm)

I.SPA	bdělost		75
II.SPA	pohotovost		100
III.SPA	ohrožení		150

Četnost hlášení SPA

I.SPA	min. 1x denně
II.SPA	min. 2x denně
III.SPA	min. 3x denně

Vodočetná lať: ANO

Přenos dat: ANO

SMS: NE

Centrum automatického sběru dat: <https://www.edpp.cz/>

Naměřená data jsou dostupná na: <https://www.povodnovyportal.cz/monitoring>