

EVIDENČNÍ LIST HLÁSNÉHO PROFILU

BŘEZNICE (SKALICE)

KATEGORIE:

C

Tok: Skalice
Stanice: Březnice (Skalice)
GPS: 49.55983°N, 13.9548°E
Obec: Březnice
ORP: Příbram
Kraj: Středočeský



Hlásný profil kat. C se nachází na mostu přes Skalici na ul. 9. května (u Kottova mlýna). Profil neumožňuje odesílání varovných sms zpráv ani online přenos, je vybaven vodočetnou laťí. Údaje o vývoji stavu hladiny v hlásném profilu předává povodňová komise města Březnice povodňovým komisím obcí Myslín a Počaply a města Mirovice. Provozovatelem hladinoměru je město Březnice.




Číslo hydrologického pořadí: 1-08-04-0440-0-00

Provozovatel stanice: Město Březnice

Poznámka:



Stupně povodňové aktivity (cm)

I.SPA	bdělost		115
II.SPA	pohotovost		140
III.SPA	ohrožení		170

Četnost hlášení SPA

I.SPA	min. 1 x denně
II.SPA	min. 4 x denně
III.SPA	každé 3 hodiny

Vodočetná lať: ANO

Přenos dat: NE

SMS: NE

export evidenčního listu: 22.11.2024 18:11

Veškerá uváděná data jsou bez právní záruky.