

EVIDENČNÍ LIST HLÁSNÉHO PROFILU

BŘEZOVÁ NAD SVITAVOU (SVITAVA)

KATEGORIE:

C

Tok: Svitava
Stanice: Březová nad Svitavou (Svitava)
GPS: 49.6602562°N, 16.5001358°E
Obec: Březová nad Svitavou
ORP: Svitavy
Kraj: Pardubický

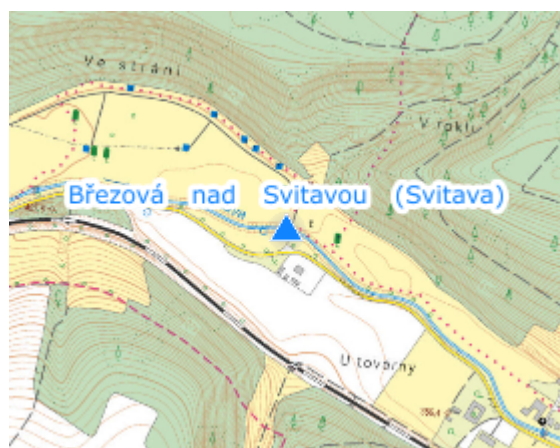


Profil ve správě města Březová nad Svitavou se nachází na mostku na ulici Hradecká v Březové nad Svitavou u č.p. 349.




Číslo hydrologického pořadí: 4-15-02-0070

Provozovatel stanice: Město Březová nad Svitavou

Poznámka:



Stupně povodňové aktivity (cm)

I.SPA	bdělost		100
II.SPA	pohotovost		140
III.SPA	ohrožení		180

Četnost hlášení SPA

I.SPA	min. 1x denně
II.SPA	min. 2x denně
III.SPA	min. 3x denně

Vodočetná lať: NE

Přenos dat: ANO

SMS: ANO

Naměřená data jsou dostupná na:

<https://www.hladiny.cz/cz/#lvs#graph#50772#H-Brezova-n-Svita>

export evidenčního listu: 05.04.2025 05:06

Veškerá uváděná data jsou bez právní záruky.