

# EVIDENČNÍ LIST HLÁSNÉHO PROFILU

## BRŇOV 1 (MEDŮVKA)

KATEGORIE:

**C**

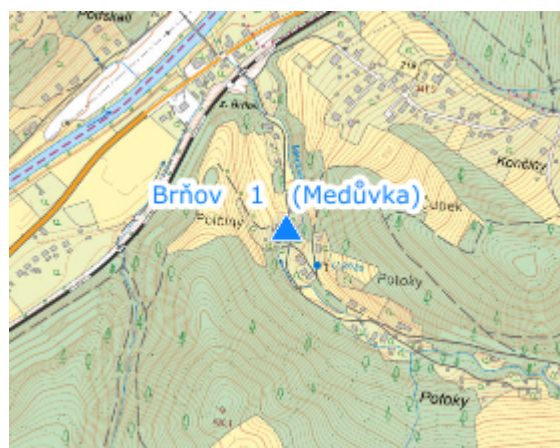
**Tok:** Medůvka  
**Stanice:** Brňov 1 (Medůvka)  
**GPS:** 49.434699°N, 17.968950°E  
**Obec:** Valašské Meziříčí  
**ORP:** Valašské Meziříčí  
**Kraj:** Zlínský

ValMez\_C06\_Brňov\_1 most MK




Číslo hydrologického pořadí:

Provozovatel stanice: **obec**

Poznámka:



### Stupně povodňové aktivity (cm)

I.SPA	bdělost		46
II.SPA	pohotovost		59
III.SPA	ohrožení		77

### Četnost hlášení SPA

I.SPA	min. 1x denně
II.SPA	min. 2x denně
III.SPA	min. 3x denně

Vodočetná lať: **ANO**

Přenos dat: **NE**

SMS: **NE**

export evidenčního listu: 22.11.2024 11:00

Veškerá uváděná data jsou bez právní záruky.