

EVIDENČNÍ LIST HLÁSNÉHO PROFILU

BRŇOV 2 (BEZEJMENNÝ TOK)

KATEGORIE:

C

Tok: bezejmenný 405300002400
Stanice: Brňov 2 (bezejmenný tok)
GPS: 49.434156°N, 17.964456°E
Obec: Valašské Meziříčí
ORP: Valašské Meziříčí
Kraj: Zlínský

ValMez_C07_Brňov_2 železniční most




Číslo hydrologického pořadí:

Provozovatel stanice: **obec**

Poznámka:



Stupně povodňové aktivity (cm)

I.SPA	bdělost		24
II.SPA	pohotovost		31
III.SPA	ohrožení		42

Četnost hlášení SPA

I.SPA	min. 1x denně
II.SPA	min. 2x denně
III.SPA	min. 3x denně

Vodočetná lať: **ANO**

Přenos dat: **NE**

SMS: **NE**

export evidenčního listu: 04.04.2025 18:14

Veškerá uváděná data jsou bez právní záruky.