

# EVIDENČNÍ LIST HLÁSNÉHO PROFILU

**BRUMOV (BRUMOVKA)**

KATEGORIE:

**C**

**Tok:** Brumovka  
**Stanice:** Brumov (Brumovka)  
**GPS:** 49.09284°N, 18.02177°E  
**Obec:** Brumov  
**ORP:** Valašské Klobouky  
**Kraj:** Zlínský

Hladinoměrná stanice kat. C ve správě Povodí Moravy, s. p. se nachází na mostě přes Brumovku v ulici Podzámčí.




**Číslo hydrologického pořadí:** 4-21-08-070

**Provozovatel stanice:** Povodí Moravy, s. p.

**Poznámka:**



## Stupně povodňové aktivity (cm)

I.SPA	bdělost		110
II.SPA	pohotovost		130
III.SPA	ohrožení		150

## Četnost hlášení SPA

I.SPA	min. 1x denně
II.SPA	min. 2x denně
III.SPA	min. 3x denně

**Vodočetná lať:** ANO

**Přenos dat:** ANO

**SMS:** NE

**Naměřená data jsou dostupná na:** <https://sap.pmo.cz/portal/SaP/cz/pc/Mereni.aspx?id=118&OID=3>

export evidenčního listu: 15.03.2025 05:00

Veškerá uváděná data jsou bez právní záruky.