

# EVIDENČNÍ LIST HLÁSNÉHO PROFILU

## BRUMOV-BYLNICE (BRUMOVKA)

KATEGORIE:

**C**

**Tok:** Brumovka  
**Stanice:** Brumov-Bylnice (Brumovka)  
**GPS:** 49.09475°N, 18.024°E  
**Obec:** Brumov-Bylnice  
**ORP:** Valašské Klobouky  
**Kraj:** Zlínský



Hladinoměrná stanice kat. C ve správě města Brumov-Bylnice se nachází na mostě přes Brumovku nedaleko soutoku s Nedašovkou. Profil monitoruje hlídková služba města, dále je profil vybaven automatickým přenosem dat s možností zaslání varovných sms zpráv. Příjemce zpráv hlídkové služby o výšce hladiny je Městský úřad Brumov-Bylnice. Město dále varuje obec Horné Srnie (SK), které se nachází níže na toku a také informuje příslušné ORP (Valašské Klobouky).

**Číslo hydrologického pořadí: 4-21-08**

**Provozovatel stanice: Město Brumov-Bylnice**

**Příjemci varovných SMS zpráv:**




předseda povodňové komise

místopředseda povodňové komise

**Poznámka:**



### Stupně povodňové aktivity (cm)

I.SPA	bdělost		110
II.SPA	pohotovost		140
III.SPA	ohrožení		160

### Četnost hlášení SPA

I.SPA	1x denně
II.SPA	4x denně
III.SPA	3 h hlášení

**Vodočetná lať: NE**

**Přenos dat: ANO**

**SMS: ANO**

**Centrum automatického sběru dat: <http://www.hladiny.cz>**

**Naměřená data jsou dostupná na: <https://www.hladiny.cz/hladiny/index.php?ca=93&cs=42510>**

export evidenčního listu: 14.03.2025 17:56

Veškerá uváděná data jsou bez právní záruky.