

EVIDENČNÍ LIST HLÁSNÉHO PROFILU

BUČÍ - STŘED OBCE (BĚLÁ)

KATEGORIE:

C

Tok: Bělá
Stanice: Bučí - střed obce (Bělá)
GPS: 49.885043°N, 13.303700°E
Obec: Bučí
ORP: Nýřany
Kraj: Plzeňský

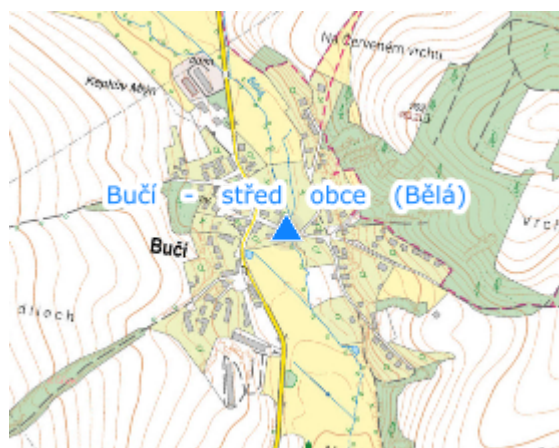


Hlásný profil kat. C se nachází v centrální části obce Bučí na mostě místní komunikace. Profil je opatřen vodočtetnou laťí, která je umístěna na návodní straně mostu. Provozovatelem je obec Bučí.



Číslo hydrologického pořadí: 1-11-01-0540-0-00

Provozovatel stanice: obec Bučí

Poznámka:



Stupně povodňové aktivity (cm)

I.SPA	bdělost		50
II.SPA	pohotovost		80
III.SPA	ohrožení		120

Četnost hlášení SPA

I.SPA	min 1x denně
II.SPA	min 4x denně
III.SPA	každé 3 hodiny

Vodočtetná lať: ANO

Přenos dat: NE

SMS: NE