

# EVIDENČNÍ LIST HLÁSNÉHO PROFILU

## BUKOVICE (LOSINKA)

KATEGORIE:

C

**Tok:** Losinka  
**Stanice:** Bukovice (Losinka)  
**GPS:** 50.05940°N, 17.05455°E  
**Obec:** Velké Losiny  
**ORP:** Šumperk  
**Kraj:** Olomoucký



Ultrazvukové hladinoměrné čidlo se nachází na mostě mezi ulicemi Zadní a Bukovickou u č. p. 275. Jedná se o hlásný profil kat. C. Profil je vybaven automatickým přenosem dat s možností zasílání varovných sms zpráv. Místní část Bukovice dále varuje obec Velké Losiny, které se nachází pod místní částí na toku Losinka a ORP Šumperk. Provozovatelem je SO Údolí Desné.

**Číslo hydrologického pořadí: 4-10-01-0760-0-00**

**Průměrný vodní stav: 15 cm**

**Provozovatel stanice: SO Údolí Desné**

**Příjemci varovných SMS zpráv:**

předseda PK Velké Losiny

místopředseda PK Velké Losiny

členové PK Velké Losiny

PK Petrov nad Desnou




PK Rapotín

PK Vikýřovice

**Poznámka:**



### Stupně povodňové aktivity (cm)

I.SPA	bdělost		36
II.SPA	pohotovost		58
III.SPA	ohrožení		92

### Četnost hlášení SPA

I.SPA	1x denně
II.SPA	4x denně
III.SPA	každé 3 hodiny

**Vodočetná lať: ANO**

**Přenos dat: ANO**

**SMS: ANO**

**Centrum automatického sběru dat: <http://www.edpp.cz>**

**Naměřená data jsou dostupná na: <https://hladiny-vox.pwsplus.eu/Senzors/Details/5809>**