

EVIDENČNÍ LIST HLÁSNÉHO PROFILU

BYLANY (BYLANKA)

KATEGORIE:

C

Tok: Bylanka
Stanice: Bylany (Bylanka)
GPS: 49.9579°N, 15.7350°E
Obec: Bylany
ORP: Chrudim
Kraj: Pardubický



Vodočetná lať je umístěna na konstrukci mostu u hřiště. Provozovatelem hladinoměru kat. C je obec Bylany.




Číslo hydrologického pořadí: 1-03-04-012

Provozovatel stanice: Obec Bylany

Poznámka:



Stupně povodňové aktivity (cm)

| | | | |
|---------|------------|---|----|
| I.SPA | bdělost |  | 60 |
| II.SPA | pohotovost |  | 70 |
| III.SPA | ohrožení |  | 80 |

Četnost hlášení SPA

| | |
|---------|----------------|
| I.SPA | min. 2x denně |
| II.SPA | min. 3x denně |
| III.SPA | každé 3 hodiny |

Vodočetná lať: ANO

Přenos dat: NE

SMS: NE