

EVIDENČNÍ LIST HLÁSNÉHO PROFILU

BÝŠŤ (BÝŠŤSKÝ POTOK)

KATEGORIE:

C

Tok: Býštský potok
Stanice: Býšť (Býštský potok)
GPS: 50.1316°N, 15.9115°E
Obec: Býšť
ORP: Holice
Kraj: Pardubický



Hlásný profil kat. C je umístěn na vyústění zatrubněné části Býštského potoka na k. ú. Býšť - p. č. 1475/1, kde dochází velmi často k rozlivu a následnému zaplavení území. Profil monitoruje a přijímá zprávy o výšce hladiny hlídková služba obce. Profil je vybaven automatickým přenosem dat s možností zasílání varovných SMS zpráv a vodočetnou lať. Provozovatelem hladinoměru je obec Býšť.

Číslo hydrologického pořadí: 1-03-01-0280-0-00

Provozovatel stanice: **Obec Býšť**

Příjemci varovných SMS zpráv:

Starostka obce - předseda PK




Místostarosta obce - člen PK

Velitel SDH - člen PK

Poznámka:



Stupně povodňové aktivity (cm)

| | | | |
|---------|------------|---|-----|
| I.SPA | bdělost |  | 100 |
| II.SPA | pohotovost |  | 120 |
| III.SPA | ohrožení |  | 150 |

Četnost hlášení SPA

| | |
|---------|----------------|
| I.SPA | min. 1 x denně |
| II.SPA | min. 4 x denně |
| III.SPA | každé 3 hodiny |

Vodočetná lať: **ANO**

Přenos dat: **ANO**

SMS: **ANO**

Centrum automatického sběru dat: <http://hladiny.cz>

Naměřená data jsou dostupná na: <https://hladiny.cz/cz/#lvs#graph#50039#Byst-H>