

## EVIDENČNÍ LIST HLÁSNÉHO PROFILU

**BYSTŘICE NAD PERNŠTEJNEM - DOMANÍNSKÝ RYBNÍK (BYSTŘICE)**

KATEGORIE:

**C**

**Tok:** Bystřice  
**Stanice:** Bystřice nad Pernštejnem - Domanínský rybník (Bystřice)  
**GPS:** 49.54354°N, 16.20478°E  
**Obec:** Bystřice nad Pernštejnem  
**ORP:** Bystřice nad Pernštejnem  
**Kraj:** Vysočina



Hlásný profil kat. C se nachází pod hrází Domanínského rybníka, cca tři kilometry nad zastavěným územím města v ř. km 16,7. Provozovatelem hladinoměru je město Bystřice nad Pernštejnem.




**Číslo hydrologického pořadí: 4-15-01-038**

**Provozovatel stanice: Město Bystřice nad  
Pernštejnem**

**Poznámka:**



### Stupně povodňové aktivity (cm)

I.SPA	bdělost		75
II.SPA	pohotovost		85
III.SPA	ohrožení		95

### Četnost hlášení SPA

I.SPA	1x denně
II.SPA	4x denně
III.SPA	3 h hlášení

**Vodočetná lať: ANO**

**Přenos dat: ANO**

**SMS: ANO**

**Centrum automatického sběru dat: <http://www.hladiny.cz>**

**Naměřená data jsou dostupná na:**

**<https://hladiny.cz/cz/#lvs#graph#42568#C2---Domaninsky-rybnik>**