

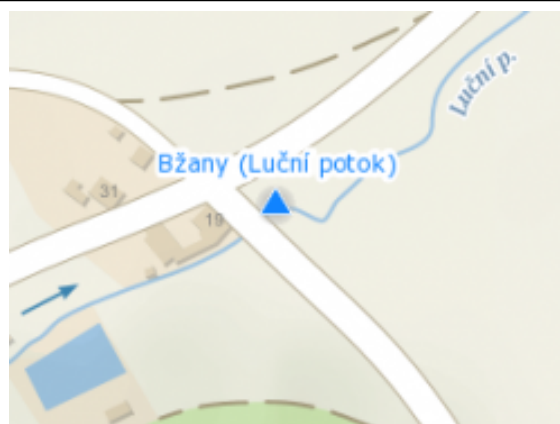
EVIDENČNÍ LIST HLÁSNÉHO PROFILU

BŽANY (LUČNÍ POTOK)

KATEGORIE:

C

Tok: Luční potok
Stanice: Bžany (Luční potok)
GPS: 50.58049°N, 13.87715°E
Obec: Bžany
ORP: Teplice
Kraj: Ústecký



Hlásný profil kat. C je umístěn na mostu u autobusové zastávky v místní části Mošnov. Platnost SPA: Bžany, Hradiště až po soutok s Bílinou (revize SPA proběhla v říjnu 2014). Provozovatelem stanice je Krajský úřad Ústeckého kraje.




Číslo hydrologického pořadí: 1-14-01-0710-0-00

Provozovatel stanice: Krajský úřad Ústeckého kraje

Poznámka:



Stupně povodňové aktivity (cm)

I.SPA	bdělost		50
II.SPA	pohotovost		65
III.SPA	ohrožení		80

Četnost hlášení SPA

I.SPA	min. 1x denně
II.SPA	min. 2 x denně
III.SPA	min. 3 x denně

Vodočetná lať: NE

Přenos dat: ANO

SMS: NE

Centrum automatického sběru dat: Povodňový systém Ústeckého kraje

Naměřená data jsou dostupná na: <https://portabo.cz/voda/stanice/TE-13>

export evidenčního listu: 11.04.2025 16:47

Veškerá uváděná data jsou bez právní záruky.