

# EVIDENČNÍ LIST HLÁSNÉHO PROFILU

## C1 JINCE, HOŘOVICE (LITAVKA)

KATEGORIE:

**C**

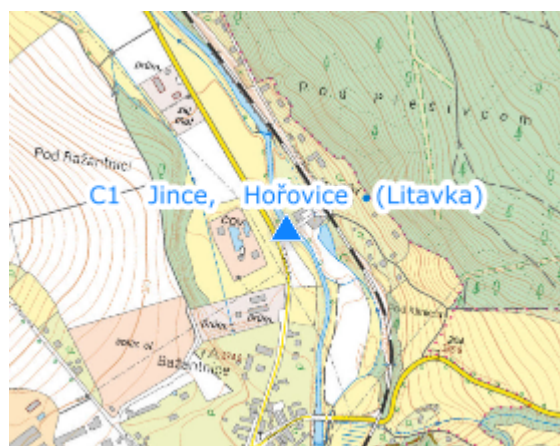
**Tok:** Litavka  
**Stanice:** C1 Jince, Hořovice (Litavka)  
**GPS:** 49.796560°N, 13.979149°E  
**Obec:** Jince  
**ORP:** Příbram  
**Kraj:** Středočeský

Profil umístěn na lávce pro pěší



Číslo hydrologického pořadí: **1-11-04-0151**

Provozovatel stanice: **město Hořovice**

Poznámka:



### Stupně povodňové aktivity (cm)

I.SPA	bdělost		120
II.SPA	pohotovost		160
III.SPA	ohrožení		210

### Četnost hlášení SPA

I.SPA	30 min
II.SPA	30 min
III.SPA	30 min

Vodočetná lať: **ANO**

Přenos dat: **ANO**

SMS: **ANO**

Naměřená data jsou dostupná na: <https://www.hladiny.cz/>