

# EVIDENČNÍ LIST HLÁSNÉHO PROFILU

## C1 KOSTOMLATY (VLKAVA)

KATEGORIE:

**C**

**Tok:** Vlka  
**Stanice:** C1 Kostomlaty (Vlka)  
**GPS:** 50.20087°N, 14.95742°E  
**Obec:** Kostomlaty nad Labem  
**ORP:** Nymburk  
**Kraj:** Středočeský kraj

Hladinóměr kat. C je umístěn na mostě mezi obcemi Hronětice a Kostomlaty na Labem. Provozovatelem je obec Kostomlaty nad Labem.




Číslo hydrologického pořadí: **1-04-07-0270-0-00**

Provozovatel stanice: **Obec Kostomlaty nad Labem**

Poznámka:



### Stupně povodňové aktivity (cm)

I.SPA	bdělost		160
II.SPA	pohotovost		210
III.SPA	ohrožení		260

### Četnost hlášení SPA

I.SPA	min 2x denně
II.SPA	min 3x denně
III.SPA	každé 3h

Vodočetná lať: **ANO**

Přenos dat: **ANO**

SMS: **ANO**

Centrum automatického sběru dat: <http://hladiny-vox.pwsplus.eu/Senzors/Details/22781>