

EVIDENČNÍ LIST HLÁSNÉHO PROFILU

C5 ZLATNÍKY (VELKÁ)

KATEGORIE:

C

Tok: Velká
Stanice: C5 Zlatníky (Velká)
GPS: 49.941619°N, 17.828128°E
Obec: Opava (Zlatníky)
ORP: Opava
Kraj: Moravskoslezský

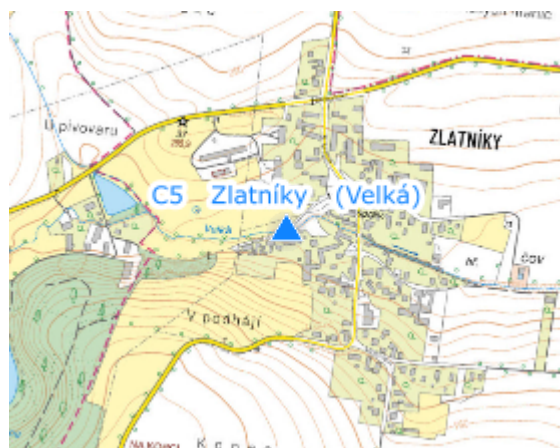


Hlásný profil kat. C se nachází v městské části Zlatníky u Opavy, na mostním profilu přes tok Velká na říčním km 6.18.



Číslo hydrologického pořadí: 2-02-01-0850-0-00
Průměrný vodní stav: 10 cm

Provozovatel stanice:

Poznámka:



Stupně povodňové aktivity (cm)

I.SPA	bdělost		112
II.SPA	pohotovost		132
III.SPA	ohrožení		175

Četnost hlášení SPA

I.SPA	min. 1x denně
II.SPA	min. 2x denně
III.SPA	min. 3x denně

Vodočetná lať: NE

Přenos dat: ANO

SMS: NE

Naměřená data jsou dostupná na: <https://hladiny-vox.pwsplus.eu/Senzors/Details/6577>

export evidenčního listu: 22.11.2024 19:12

Veškerá uváděná data jsou bez právní záruky.