

EVIDENČNÍ LIST HLÁSNÉHO PROFILU

ČASTOLOVICE - LAŤ (BĚLÁ)

KATEGORIE:

C

Tok: Bělá
Stanice: Častolovice - lať (Bělá)
GPS: 50.13012°N, 16.18580°E
Obec: Častolovice
ORP: Kostelec nad Orlicí
Kraj: Královéhradecký



Hlásný profil kat. C tvořený vodočetnou lať se nachází na pravém břehu řeky Bělé, těsně před mostem silnice I/11. Provozovatelem je městys Častolovice.




Číslo hydrologického pořadí: 1-02-01-0820-0-00

Provozovatel stanice: Městys Častolovice

Poznámka:



Stupně povodňové aktivity (cm)

| | | | |
|---------|------------|---|-----|
| I.SPA | bdělost |  | 200 |
| II.SPA | pohotovost |  | 240 |
| III.SPA | ohrožení |  | 290 |

Četnost hlášení SPA

| | |
|---------|----------------|
| I.SPA | 1x denně |
| II.SPA | 4x denně |
| III.SPA | každé 3 hodiny |

Vodočetná lať: ANO

Přenos dat: NE

SMS: NE