

# EVIDENČNÍ LIST HLÁSNÉHO PROFILU

## ČERNÁ HORA (BÝKOVKA)

KATEGORIE:

**C**

**Tok:** Býkovka  
**Stanice:** Černá Hora (Býkovka)  
**GPS:** 49.419056°N, 16.577094°E  
**Obec:** Černá Hora  
**ORP:** Blansko  
**Kraj:** Jihomoravský



Hlásný profil kat. C se nachází v severní části městyse Černá Hora na ulici U Lihovaru na mostě přes vodní tok Býkovka. Profil nemá automatické čidlo. Hodnoty SPA jsou stanoveny od horní hrany mostovky. Provozovatelem je městys Černá Hora.

**Číslo hydrologického pořadí: 4-15-02-0620-0-00**




**Provozovatel stanice: Městys Černá Hora**

### Poznámka:

Měření hladiny pro SPA probíhá od horní hrany mostovky.



### Stupně povodňové aktivity (cm)

I.SPA	bdělost		100
II.SPA	pohotovost		50
III.SPA	ohrožení		25

### Četnost hlášení SPA

I.SPA	min. 1x denně
II.SPA	min. 2x denně
III.SPA	min. 3x denně

**Vodočetná lať: NE**

**Přenos dat: NE**

**SMS: NE**

export evidenčního listu: 24.11.2024 05:45

Veškerá uváděná data jsou bez právní záruky.