

EVIDENČNÍ LIST HLÁSNÉHO PROFILU

ČERNÁ HORA (ŽEROTÍNKA)

KATEGORIE:

C

Tok: Žerotínka
Stanice: Černá Hora (Žerotínka)
GPS: 49.413951°N, 16.586635°E
Obec: Černá Hora
ORP: Blansko
Kraj: Jihomoravský



Hlásný profil kat. C se nachází ve východní části intravilánu městyse Černá Hora na ulici Potoční u č. p. 170. Profil nemá automatické čidlo. Hodnoty SPA jsou stanoveny od horní hrany mostovky. Provozovatelem je městys Černá Hora.

Číslo hydrologického pořadí: 4-15-02-0630-0-00




Provozovatel stanice: Městys Černá Hora

Poznámka:

Měření hladiny pro SPA probíhá od horní hrany mostovky.



Stupně povodňové aktivity (cm)

I.SPA	bdělost		100
II.SPA	pohotovost		50
III.SPA	ohrožení		25

Četnost hlášení SPA

I.SPA	min. 1x denně
II.SPA	min. 2x denně
III.SPA	min. 3x denně

Vodočetná lať: NE

Přenos dat: NE

SMS: NE

export evidenčního listu: 24.11.2024 17:12

Veškerá uváděná data jsou bez právní záruky.