

# EVIDENČNÍ LIST HLÁSNÉHO PROFILU

KATEGORIE:

**C**

## ČERNÝ DŮL - 2 (ČISTÁ)

**Tok:** Čistá  
**Stanice:** Černý Důl - 2 (Čistá)  
**GPS:** 50.6239650°N, 15.7120088°E  
**Obec:** Černý důl  
**ORP:** Vrchlabí  
**Kraj:** Královéhradecký

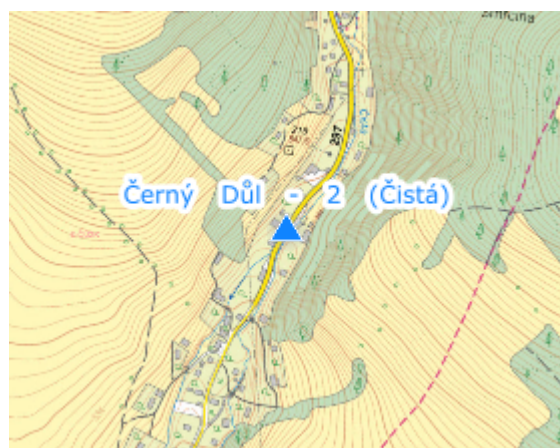


Hlásný profil kat. C Černý Důl - 2 (Čistá) se nachází na návodní straně mostu pro přístup na pozemek č. 123/1 k.ú. Čistá v Krkonoších. Profil je vybaven vodočetnou latí, hladinoměrným čidlem s automatickým odesláním dat a výstražných sms zpráv.




**Číslo hydrologického pořadí: 1-01-01-0280-0-00**

**Provozovatel stanice: Městys Černý důl**

**Poznámka:**



### Stupně povodňové aktivity (cm)

I.SPA	bdělost		80
II.SPA	pohotovost		100
III.SPA	ohrožení		120

### Četnost hlášení SPA

I.SPA	4x denně
II.SPA	3x denně
III.SPA	každé 3 hodiny

**Vodočetná lat:** ANO

**Přenos dat:** ANO

**SMS:** ANO

**Centrum automatického sběru dat:** [web.hladiny.cz](http://web.hladiny.cz)

**Naměřená data jsou dostupná na:** <https://www.hladiny.cz/hladiny/index.php?ca=143&cs=44602>