

# EVIDENČNÍ LIST HLÁSNÉHO PROFILU

## ČERVENÁ VODA (TICHÁ ORLICE)

KATEGORIE:

**C**

**Tok:** Tichá Orlice  
**Stanice:** Červená Voda (Tichá Orlice)  
**GPS:** 50.0640053°N, 16.7536384°E  
**Obec:** Červená Voda  
**ORP:** Králíky  
**Kraj:** Pardubický



Hlásný profil kat. C obsahuje značky pro vyhlásování stupňů povodňové aktivity a jsou umístěny na silničním mostě ř. km 101,107. Profil monitoruje hlídková služba obce. Obec dále varuje obec Lichkov, která se nachází níže na toku Tiché Orlice a informuje ORP Králíky. Provozovatelem je obec Červená Voda.




**Číslo hydrologického pořadí: 1-02-02-001**

**Provozovatel stanice: Obec Červená Voda**

**Poznámka:**



### Stupně povodňové aktivity (cm)

I.SPA	bdělost		50
II.SPA	pohotovost		100
III.SPA	ohrožení		150

### Četnost hlášení SPA

I.SPA	min. 1x denně
II.SPA	min. 2x denně
III.SPA	min. 3x denně

**Vodočetná lať: ANO**

**Přenos dat: NE**

**SMS: NE**