

# EVIDENČNÍ LIST HLÁSNÉHO PROFILU

ČESKÁ VES (BĚLÁ)

KATEGORIE:

C

**Tok:** Bělá  
**Stanice:** Česká Ves (Bělá)  
**GPS:** 50.24103°N, 17.20864°E  
**Obec:** Česká Ves  
**ORP:** Jeseník  
**Kraj:** Olomoucký



Hlásný profil kat. C se nachází v jižní části obce Česká Ves u silničního mostu v ulici Jesenícká v ř. km 14,6. Profil je osazen hladinoměrným čidlem s tlakovou sondou s automatickým přenosem dat a možností zaslání varovných sms zpráv. Majitelem a provozovatelem hladinoměru je obec Česká Ves.

**Číslo hydrologického pořadí:** 2-04-04-0870-0-00  
**Nejvyšší zaznamenaný stav:** 60cm

**Provozovatel stanice:** Obec Česká Ves

**Příjemci varovných SMS zpráv:**

Starosta




Místostarostka

**Poznámka:**

Profil monitoruje hlídková služba obce. Příjemce zpráv hlídkové služby o výšce hladiny je Obecní úřad Česká Ves. Obec dále varuje povodňový orgán obce Písečná, který se nachází níže na toku, a také informuje příslušné ORP (Jeseník).



## Stupně povodňové aktivity (cm)

I.SPA	bdělost		170
II.SPA	pohotovost		210
III.SPA	ohrožení		240

## Četnost hlášení SPA

I.SPA	1x denně
II.SPA	2x denně
III.SPA	3x denně

**Vodočetná lať:** ANO

**Přenos dat:** ANO

**SMS:** ANO

**Centrum automatického sběru dat:** <http://www.hladiny.cz/>

**Naměřená data jsou dostupná na:** <https://www.hladiny.cz/hladiny/index.php?ca=159&cs=42666>