

EVIDENČNÍ LIST HLÁSNÉHO PROFILU

ČESKÁ VES (BĚLÁ) - VODOČETNÁ LAŤ

KATEGORIE:

C

Tok: Bělá
Stanice: Česká Ves (Bělá) - vodočetná lať
GPS: 50.25031°N, 17.22019°E
Obec: Česká Ves
ORP: Jeseník
Kraj: Olomoucký



Hlásný profil kat. C se skládá z vodočetné lati u mostu přes řeku Bělou v Makarenkově ulici v ř. km 16,1. Vodočet monitoruje hlídková služba obce. Příjemce zpráv hlídkové služby o výšce hladiny je Obecní úřad Česká Ves. Obec dále varuje povodňový orgán obce Písečná, která se nachází níže na toku, a také informuje příslušné ORP (Jeseník). Provozovatelem hladinoměru je obec Česká Ves.




Číslo hydrologického pořadí: 2-04-04-086

Provozovatel stanice: Obec Česká Ves

Poznámka:



Stupně povodňové aktivity (cm)

I.SPA	bdělost		110
II.SPA	pohotovost		150
III.SPA	ohrožení		180

Četnost hlášení SPA

I.SPA	min. 1x denně
II.SPA	min. 2x denně
III.SPA	min. 3x denně

Vodočetná lať: ANO

Přenos dat: NE

SMS: NE

Centrum automatického sběru dat: [profil neumožňuje přenos dat](#)

Naměřená data jsou dostupná na: [profil neumožňuje přenos dat](#)