

EVIDENČNÍ LIST HLÁSNÉHO PROFILU

ČESKÉ VELENICE (LUŽNICE)

KATEGORIE:

C

Tok: Lužnice
Stanice: České Velenice (Lužnice)
GPS: 48.7662°N, 14.9688°E
Obec: České Velenice
ORP: Třeboň
Kraj: Jihočeský



Hlásný profil kat. C se nachází na mostu pro pěší přes řeku Lužnici. Profil je vybaven automatickým přenosem dat s možností zasílání varovných sms zpráv a monitoruje ho hlídková služba města. Město dále varuje obec Nová Ves nad Lužnicí, která se nachází na toku Lužnice pod městem a ORP Třeboň. Provozovatelem hladinoměru je město České Velenice.

Číslo hydrologického pořadí: 1-07-01-0020-0-00

Provozovatel stanice: Město České Velenice

Příjemci varovných SMS zpráv:




Starosta města

Místostarosta města

Poznámka:



Stupně povodňové aktivity (cm)

I.SPA	bdělost		180
II.SPA	pohotovost		210
III.SPA	ohrožení		270

Četnost hlášení SPA

I.SPA	1x denně
II.SPA	3x denně
III.SPA	3 h hlášení

Vodočetná lať: NE

Přenos dat: ANO

SMS: ANO

Centrum automatického sběru dat: edpp.cz

Naměřená data jsou dostupná na: <https://www.povodnovyportal.cz/admin/cidla/detail/300>

export evidenčního listu: 22.11.2024 18:31

Veškerá uváděná data jsou bez právní záruky.