


EVIDENČNÍ LIST HLÁSNÉHO PROFILU

ČESKÝ TĚŠÍN - STŘELEČNÍ (OLŠE)

KATEGORIE:

C

Tok: Olše
Stanice: Český Těšín - Střeleční (Olše)
GPS: 49.74321°N, 18.62867°E
Obec: Český Těšín
ORP: Karviná
Kraj: Moravskoslezský



Hlásný profil kategorie C je umístěný na levém břehu mostní konstrukce silnice I. třídy na ulici Střelniční přes vodní tok Olše. Provozovatelem hladinoměru je firma PWS plus, s.r.o.

Číslo hydrologického pořadí: 2-03-03-05




Provozovatel stanice: Firma PWS plus, s.r.o.

Poznámka:

Hlásný profil kategorie C pod správou firmy PWS plus, s.r.o. umístěný na levém břehu mostní konstrukce silnice I. třídy na ulici Střelniční přes vodní tok Olše.



Stupně povodňové aktivity (cm)

I.SPA	bdělost		150
II.SPA	pohotovost		190
III.SPA	ohrožení		260

Četnost hlášení SPA

I.SPA	min. 1x denně
II.SPA	min. 2x denně
III.SPA	min. 3x denně

Vodočetná lať: NE

Přenos dat: ANO

SMS: NE