

# EVIDENČNÍ LIST HLÁSNÉHO PROFILU

## CHROMEČ (MORAVA)

KATEGORIE:

C

**Tok:** Morava  
**Stanice:** Chromeč (Morava)  
**GPS:** 49.93857°N, 16.89942°E  
**Obec:** Chromeč  
**ORP:** Zábřeh  
**Kraj:** Olomoucký



Hladinoměrné čidlo ve správě LVS MR Postřelmovsko je umístěné na mostní konstrukci silnice I/11 přes řeku Moravu u obce Chromeč. Obec dále varuje obec Lesnice, která se nachází níže na toku a také informuje příslušné ORP (Zábřeh).

**Číslo hydrologického pořadí: 4-01-10-0980-0-00**

**Provozovatel stanice: LVS MR Postřelmovsko**




**Příjemci varovných SMS zpráv:**

Starosta obce

**Poznámka:**



### Stupně povodňové aktivity (cm)

I.SPA	bdělost		210
II.SPA	pohotovost		240
III.SPA	ohrožení		260

### Četnost hlášení SPA

I.SPA	1x denně
II.SPA	4x denně
III.SPA	3 hod hlášení

**Vodočetná lať: ANO**

**Přenos dat: ANO**

**SMS: ANO**

**Centrum automatického sběru dat: <http://www.edpp.cz>**

**Naměřená data jsou dostupná na: <https://www.hladiny.cz/cz/#lvs#graph#42545#Chromeč-H>**