

EVIDENČNÍ LIST HLÁSNÉHO PROFILU

CHVALČOV (BYSTRĚČKA)

KATEGORIE:

C

Tok: Bystřička
Stanice: Chvalčov (Bystřička)
GPS: 49.37830°N, 17.72026°E
Obec: Chvalčov
ORP: Bystřice pod Hostýnem
Kraj: Zlínský



Hladinoměr kat. C ve správě obce Chvalčov je umístěn na mostu za výchovným ústavem. Profil monitoruje hlídková služba obce, dále je profil vybaven automatickým přenosem dat s možností zasílání varovných sms zpráv. Obec dále varuje město Bystřice pod Hostýnem, které se nachází na toku pod obcí a zároveň je příslušné ORP.

Číslo hydrologického pořadí: 4-12-02-0850-0-00

Provozovatel stanice: Obec Chvalčov

Příjemci varovných SMS zpráv:




předseda povodňové komise

místopředseda povodňové komise

Poznámka:



Stupně povodňové aktivity (cm)

I.SPA	bdělost		60
II.SPA	pohotovost		80
III.SPA	ohrožení		100

Četnost hlášení SPA

I.SPA	1x denně
II.SPA	4x denně
III.SPA	3 h hlášení

Vodočetná lať: ANO

Přenos dat: ANO

SMS: ANO

Centrum automatického sběru dat: <http://www.hladiny.cz/>

Naměřená data jsou dostupná na: <https://www.hladiny.cz/cz/#lvs#graph#23812#Chvalcov-H>

export evidenčního listu: 22.11.2024 18:41

Veškerá uváděná data jsou bez právní záruky.