

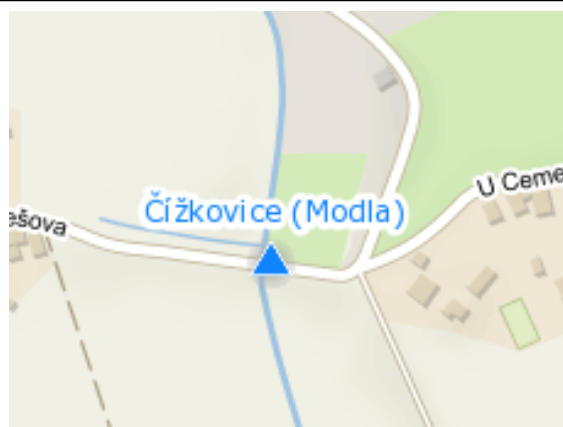
# EVIDENČNÍ LIST HLÁSNÉHO PROFILU

## ČÍŽKOVICE (MODLA)

KATEGORIE:

**C**

**Tok:** Modla  
**Stanice:** Čížkovice (Modla)  
**GPS:** 50.4844401°N, 14.0431953°E  
**Obec:** Čížkovice  
**ORP:** Lovosice  
**Kraj:** Ústecký

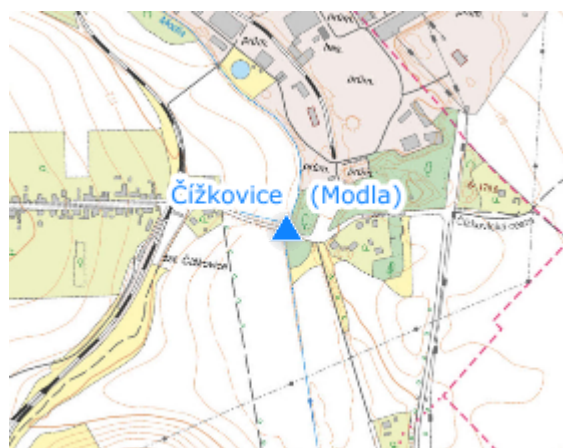


Hlásný profil kat. C je umístěn na mostu silnice vedoucí z Čížkovic k cementárně. Provozovatelem je Krajský úřad Ústeckého kraje. Platnost SPA pro obce: Čížkovice, Sulejovice, Lukavec (revize SPA - 11/2014).




**Číslo hydrologického pořadí: 1-13-05-004**

**Provozovatel stanice: Krajský úřad Ústeckého kraje**

**Poznámka:**



### Stupně povodňové aktivity (cm)

I.SPA	bdělost		100
II.SPA	pohotovost		120
III.SPA	ohrožení		140

### Četnost hlášení SPA

I.SPA	min. 1x denně
II.SPA	min. 2x denně
III.SPA	min. 3x denně

**Vodočetná lať: NE**

**Přenos dat: ANO**

**SMS: NE**

**Centrum automatického sběru dat: Povodňový systém Ústeckého kraje**

**Naměřená data jsou dostupná na:**

[https://voda.kr-ustecky.cz/WEB\\_SESO/DVT\\_main/Default.aspx?url=https://195.113.213.35/web\\_seso/dvtsite\\_public&X=0](https://voda.kr-ustecky.cz/WEB_SESO/DVT_main/Default.aspx?url=https://195.113.213.35/web_seso/dvtsite_public&X=0)