

EVIDENČNÍ LIST HLÁSNÉHO PROFILU

ČS SOVINEC (OLŠE)

KATEGORIE:

C

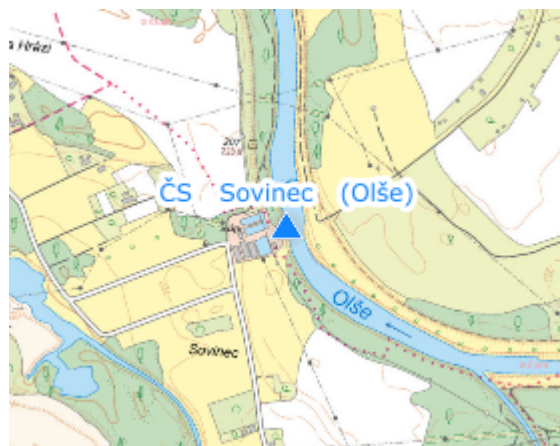
Tok: olše
Stanice: ČS Sovinec (Olše)
GPS: 49.8531318°N, 18.5068454°E
Obec: Karviná
ORP: Karviná
Kraj: Moravskoslezský

Hlásný profil kategorie C ve formě vodoměrné latě se nachází na levém břehu Olše, ř.km 20,5. Lokalita je u ČS Dolu Karviná, závod ČSA, katastr Sovinec. Provozovatelem je město Karviná.




Číslo hydrologického pořadí: 2-03-03-065

Provozovatel stanice: město Karviná

Poznámka:



Stupně povodňové aktivity (cm)

I.SPA	bdělost		320
II.SPA	pohotovost		380
III.SPA	ohrožení		430

Četnost hlášení SPA

I.SPA	1 x denně
II.SPA	4 x denně
III.SPA	3hodinové hlášení

Vodočetná lať: ANO

Přenos dat: NE

SMS: NE