

# EVIDENČNÍ LIST HLÁSNÉHO PROFILU

**DAVLE (VLTAVA)**

KATEGORIE:

**C**

**Tok:** Vltava  
**Stanice:** Davle (Vltava)  
**GPS:** 49.88915°N, 14.39972°E  
**Obec:** Davle  
**ORP:** Černošice  
**Kraj:** Středočeský



Hlásný profil kategorie C Davle (Vltava) se nachází na mostní konstrukci lávky pro pěší přes Vltavu, spojující ulice Nábřeží a Jílovská. Provozovatelem je městys Davle.

**Číslo hydrologického pořadí: 1 - 09 - 04 - 001**  
**Průměrný vodní stav: 675 cm**  
**Nejvyšší zaznamenaný stav: 897cm** (20.05.2022)



**Provozovatel stanice: Městys Davle**

**Příjemci varovných SMS zpráv:**




starosta městyse, předseda PK

místostarosta městyse, místopředseda PK

velitel SDH, člen PK

**Poznámka:**

## Stupně povodňové aktivity (cm)

I.SPA	bdělost		750
II.SPA	pohotovost		800
III.SPA	ohrožení		900

## Četnost hlášení SPA

I.SPA	min. 1x denně
II.SPA	min. 2x denně
III.SPA	min. 3x denně

**Vodočetná lať: NE**

**Přenos dat: ANO**

**SMS: ANO**

**Centrum automatického sběru dat: EDPP.cz - Elektronický digitální povodňový portál**

**Naměřená data jsou dostupná na: <https://www.edpp.cz/zarizeni/davle-vltava/>**