

EVIDENČNÍ LIST HLÁSNÉHO PROFILU

DOBŘEJOVICE - NA NÁVSI (DOBŘEJOVICKÝ POTOK)

KATEGORIE:

C

Tok: Dobřejevický potok
Stanice: Dobřejevovice - Na Návsi (Dobřejevický potok)
GPS: 49.9817553°N, 14.5793303°E
Obec: Dobřejevovice
ORP: Říčany
Kraj: Středočeský

Vodočetná lať na silničním mostě na hlavní komunikaci před OÚ, ulice Na Návsi.




Číslo hydrologického pořadí: **1-12-01-0170-0-00**

Provozovatel stanice: **Obec Dobřejevovice**

Poznámka:



Stupně povodňové aktivity (cm)

I.SPA	bdělost		50
II.SPA	pohotovost		80
III.SPA	ohrožení		110

Četnost hlášení SPA

I.SPA	min. 1x denně
II.SPA	min. 2x denně
III.SPA	min. 3x denně

Vodočetná lať: **ANO**

Přenos dat: **ANO**

SMS: **ANO**

Centrum automatického sběru dat: [Hladiny.cz](https://www.envimonitoring.cz)

Naměřená data jsou dostupná na:

<https://www.envimonitoring.cz/cz/#lvs#graph#50769#H-Dobrejevovice>