

# EVIDENČNÍ LIST HLÁSNÉHO PROFILU

## DOBŘÍKOV (BEZEJMENNÝ TOK)

KATEGORIE:

**C**

**Tok:** bezejmenný tok  
**Stanice:** Dobříkov (bezejmenný tok)  
**GPS:** 50.00130°N, 16.13659°E  
**Obec:** Dobříkov  
**ORP:** Vysoké Mýto  
**Kraj:** Pardubický

Hladinoměrné čidlo je umístěno na trubní propusti bezejmenného potoka nedaleko obecního úřadu. Profil monitoruje hlídková služba obce, dále je profil vybaven automatickým přenosem dat s možností zasílání varovných sms zpráv. Obec dále varuje příslušné ORP (Vysoké Mýto). Provozovatelem hladinoměru kat. C je obec Dobříkov.

**Číslo hydrologického pořadí: 1-03-02-062**

**Provozovatel stanice: Obec Dobříkov**

**Příjemci varovných SMS zpráv:**




předseda povodňové komise

místopředseda povodňové komise

**Poznámka:**



### Stupně povodňové aktivity (cm)

I.SPA	bdělost		60
II.SPA	pohotovost		80
III.SPA	ohrožení		90

### Četnost hlášení SPA

I.SPA	1x denně
II.SPA	4x denně
III.SPA	3 hod hlášení

**Vodočetná lať: ANO**

**Přenos dat: ANO**

**SMS: ANO**

**Centrum automatického sběru dat: <http://www.edpp.cz>**

**Naměřená data jsou dostupná na: <https://www.hladiny.cz/hladiny/index.php?ca=171&cs=23898>**