

# EVIDENČNÍ LIST HLÁSNÉHO PROFILU

## DOLNÍ BEČVA - DOLNÍ ROZPITSKÝ POTOK

KATEGORIE:

**C**

**Tok:** Dolní Rozpitský potok  
**Stanice:** Dolní Bečva - Dolní Rozpitský potok  
**GPS:** 49.46142°N, 18.19976°E  
**Obec:** Dolní Bečva  
**ORP:** Rožnov pod Radhoštěm  
**Kraj:** Zlínský

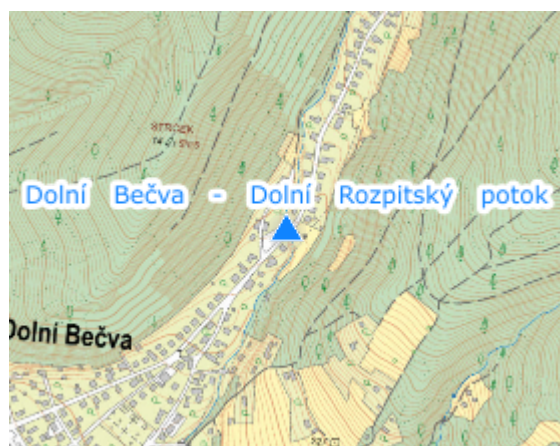


Hlásný profil kat. C se nachází na návodní straně silničního mostu poblíž objektů č. p. 313 a 525. Profil se skládá z ultrazvukového hladinoměrného čidla a vodočetně latě. Provozovatelem hladinoměru je obec Dolní Bečva.



**Číslo hydrologického pořadí: 4-11-01-103**

**Provozovatel stanice: obec Dolní Bečva**

**Poznámka:**



### Stupně povodňové aktivity (cm)

I.SPA	bdělost		60
II.SPA	pohotovost		80
III.SPA	ohrožení		120

### Četnost hlášení SPA

I.SPA	min. 1x denně
II.SPA	min. 2x denně
III.SPA	min. 3x denně

**Vodočetná lať: ANO**

**Přenos dat: ANO**

**SMS: ANO**

**Naměřená data jsou dostupná na:**

<https://www.envimonitoring.cz/cz/#lvs#graph#50371#H-Dolni-rozpitsky>