

EVIDENČNÍ LIST HLÁSNÉHO PROFILU

DOLNÍ BEČVA - HORNÍ ROZPITSKÝ POTOK

KATEGORIE:

C

Tok: Horní Rozpitský potok
Stanice: Dolní Bečva - Horní Rozpitský potok
GPS: 49.45295°N, 18.21140°E
Obec: Dolní Bečva
ORP: Rožnov pod Radhoštěm
Kraj: Zlínský

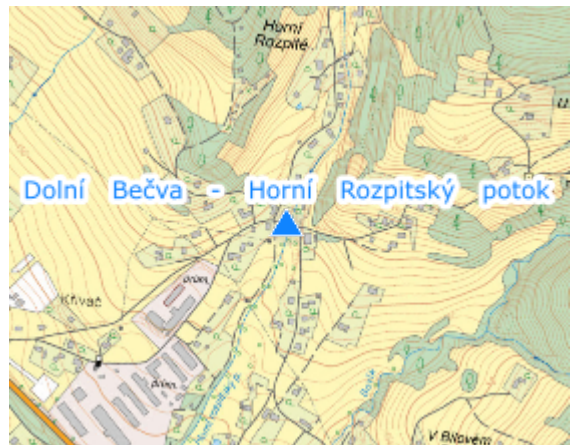


Hlásný profil kategorie C ve správě obce Dolní Bečva byl instalován v rámci projektu "Protipovodňová opatření obce Dolní Bečva". Profil se nachází na mostě přes vodní tok Horní Rozpitský potok u č. p. 497. Hlásný profil obsahuje ultrazvukové hladinoměrné čidlo a vodočetnou lať.



Číslo hydrologického pořadí: **4-11-01-102**

Provozovatel stanice: **obec Dolní Bečva**

Poznámka:



Stupně povodňové aktivity (cm)

I.SPA	bdělost		50
II.SPA	pohotovost		70
III.SPA	ohrožení		110

Četnost hlášení SPA

I.SPA	15
II.SPA	15
III.SPA	15

Vodočetná lať: **ANO**

Přenos dat: **ANO**

SMS: **ANO**

Naměřená data jsou dostupná na: <https://hladiny.cz/cz/#lvs#graph#50375#H-Horni-rozpitsky>