

# EVIDENČNÍ LIST HLÁSNÉHO PROFILU

## DOLNÍ BOJANOVICE (PRUŠÁNKA)

KATEGORIE:

C

**Tok:** Prušánka  
**Stanice:** Dolní Bojanovice (Prušánka)  
**GPS:** 48.8548°N, 17.0253°E  
**Obec:** Dolní Bojanovice  
**ORP:** Hodonín  
**Kraj:** Jihomoravský kraj



Hlásný profil kat. C ve správě obce Dolní Bojanovice ve formě značek na mostě u č. p. 1098 se nachází na pravém břehu Prušánky.

**Číslo hydrologického pořadí: 4-17-01-1090**




**Provozovatel stanice: Obec Dolní Bojanovice**

**Poznámka:**

SPA ve formě značek na horním mostě v obci, pravý břeh Prušánky.



### Stupně povodňové aktivity (cm)

I.SPA	bdělost		45
II.SPA	pohotovost		65
III.SPA	ohrožení		100

### Četnost hlášení SPA

I.SPA	min. 1x denně
II.SPA	min. 2x denně
III.SPA	min. 3x denně

**Vodočetná lať: NE**

**Přenos dat: NE**

**SMS: NE**

export evidenčního listu: 25.11.2024 08:38

Veškerá uváděná data jsou bez právní záruky.