

EVIDENČNÍ LIST HLÁSNÉHO PROFILU

DOLNÍ BOŘÍKOVICE (BOŘÍKOVICKÝ POTOK)

KATEGORIE:

C

Tok: Boříkovický potok
Stanice: Dolní Boříkovice (Boříkovický potok)
GPS: 50.0729317°N, 16.7113351°E
Obec: Dolní Boříkovice
ORP: Králíky
Kraj: Pardubický

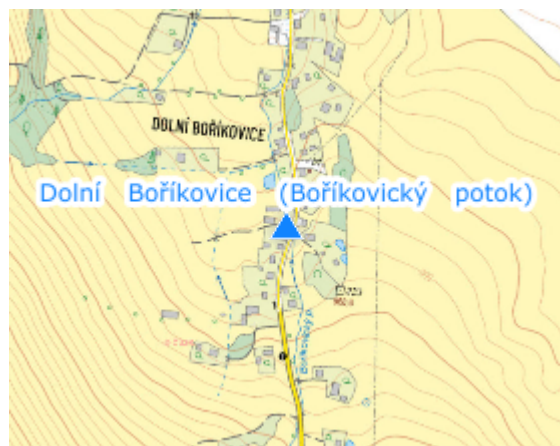


Hlásný profil kategorie C leží na Boříkovickém potoce na silničním mostě - říční km 1,71 u č. p. 26. Jedná se o hladinoměrné čidlo. Profil neskýtá možnost on-line sledování vodních stavů. Příjemce zpráv hlídkové služby o výšce hladiny je Městský úřad Králíky. Město dále varuje obec Lichkov, která se nachází níže na toku a také informuje příslušné ORP (Králíky). Provozovatelem hladinoměru je město Králíky.



Číslo hydrologického pořadí: 1-02-02-008

Provozovatel stanice: Město Králíky

Poznámka:



Stupně povodňové aktivity (cm)

I.SPA	bdělost		52
II.SPA	pohotovost		127
III.SPA	ohrožení		158

Četnost hlášení SPA

I.SPA	min. 1x denně
II.SPA	min. 2x denně
III.SPA	min. 3x denně

Vodočetná lať: NE

Přenos dat: NE

SMS: NE

Centrum automatického sběru dat: [profil neumožňuje přenos dat](#)

export evidenčního listu: 16.09.2024 21:38

Veškerá uváděná data jsou bez právní záruky.