

# EVIDENČNÍ LIST HLÁSNÉHO PROFILU

**DOLNÍ BOUSOV (KLENICE)**

KATEGORIE:

**C**

**Tok:** Klenice  
**Stanice:** Dolní Bousov (Klenice)  
**GPS:** 50.4404389°N, 15.1271772°E  
**Obec:** Dolní Bousov  
**ORP:** Mladá Boleslav  
**Kraj:** Středočeský

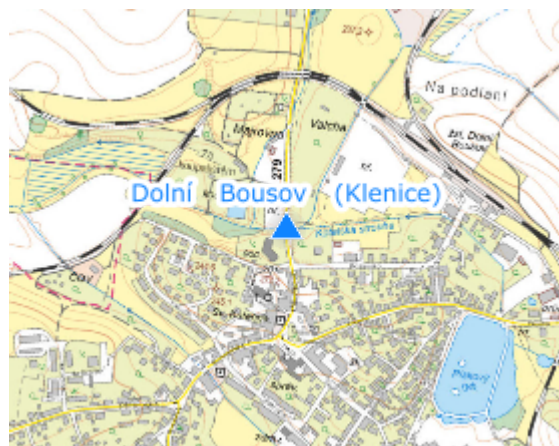


Hlásný profil kategorie C se nachází pod mostem v ulici V Lipkách. Nachází se zde pouze vodočetná lať a nepřenáší data. Provozovatelem je město Dolní Bousov.



**Číslo hydrologického pořadí: 1-05-02-0850-0-00**

**Provozovatel stanice: Město Dolní Bousov**

**Poznámka:**



## Stupně povodňové aktivity (cm)

I.SPA	bdělost		90
II.SPA	pohotovost		120
III.SPA	ohrožení		150

## Četnost hlášení SPA

I.SPA	min. 1x denně
II.SPA	min. 2x denně
III.SPA	min. 3x denně

**Vodočetná lať: ANO**

**Přenos dat: NE**

**SMS: NE**