

# EVIDENČNÍ LIST HLÁSNÉHO PROFILU

## DOLNÍ BRANNÁ (SOVINKA)

KATEGORIE:

**C**

**Tok:** Sovinka  
**Stanice:** Dolní Branná (Sovinka)  
**GPS:** 50.59453°N, 15.58623°E  
**Obec:** Dolní Branná  
**ORP:** Vrchlabí  
**Kraj:** Královéhradecký



Hlásný profil kategorie C - Dolní Branná (Sovinka) se nachází na mostní konstrukci přes tok Sovinka nedaleko č.p. 195.

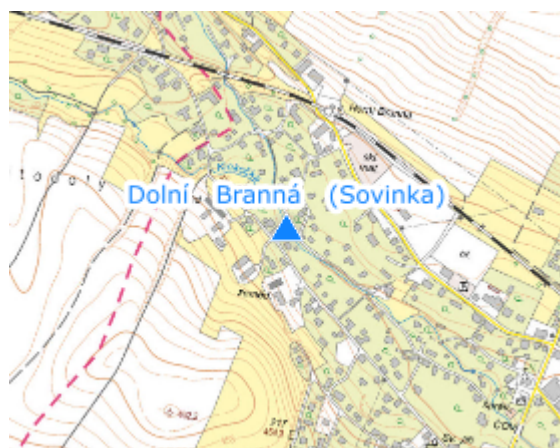
**Číslo hydrologického pořadí: 1 - 01 - 01 - 010**

**Provozovatel stanice: Obec Dolní Branná**




**Příjemci varovných SMS zpráv:**

Josef Jiránek                      starosta obce, předseda PK

**Poznámka:**



### Stupně povodňové aktivity (cm)

I.SPA	bdělost		70
II.SPA	pohotovost		100
III.SPA	ohrožení		130

### Četnost hlášení SPA

I.SPA	min. 1x denně
II.SPA	min. 2x denně
III.SPA	min. 3x denně

**Vodočetná lať: NE**

**Přenos dat: ANO**

**SMS: ANO**

**Centrum automatického sběru dat: <http://www.hladiny.cz>**

**Naměřená data jsou dostupná na: <https://www.hladiny.cz/hladiny/index.php?ca=53&cs=20329>**

export evidenčního listu: 11.04.2025 09:32

Veškerá uváděná data jsou bez právní záruky.