

EVIDENČNÍ LIST HLÁSNÉHO PROFILU

DOLNÍ LHOTA (PORUBKA)

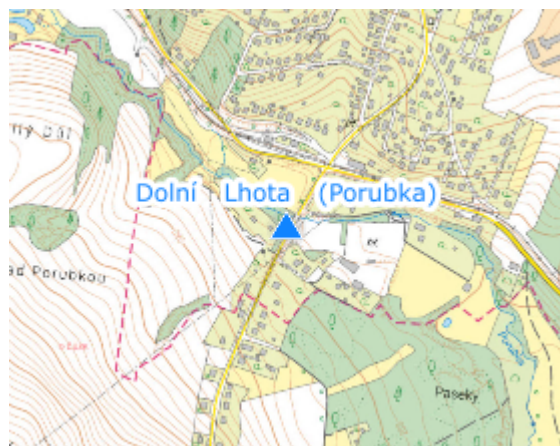
KATEGORIE:

C

Tok: Porubka
Stanice: Dolní Lhota (Porubka)
GPS: 49.835743°N, 18.088322°E
Obec: Dolní Lhota
ORP: Ostrava
Kraj: Moravskoslezský



Hlásný profil kat. C se nachází v jižní části obce Dolní Lhota na mostě Československých tankistů přes Porubku, nedaleko objektu č. p. 1013. Profil je vybaven hladinoměrným čidlem s automatickým odesláním naměřených dat. Příjemce zpráv o výšce hladiny je starosta obce Dolní Lhota a informace o vývoji povodňové situace předává obci Vřesina a městským obvodům Ostrava-Poruba a Ostrava-Krásné Pole, které se nachází níže na toku a také informuje příslušné ORP (Ostrava). Provozovatelem hladinoměru je obec Dolní Lhota.



Číslo hydrologického pořadí: 2-01-01-1570-0-00

Provozovatel stanice: **Obec Dolní Lhota**

Příjemci varovných SMS zpráv:




Předseda PK

Místopředseda

Velitel JSDH

Poznámka:

Stupně povodňové aktivity (cm)

I.SPA	bdělost		80
II.SPA	pohotovost		120
III.SPA	ohrožení		160

Četnost hlášení SPA

I.SPA	1 x denně
II.SPA	4x denně
III.SPA	3 h hlášení

Vodočetná lať: **ANO**

Přenos dat: **ANO**

SMS: **ANO**

Centrum automatického sběru dat: <http://www.hladiny.cz>

Naměřená data jsou dostupná na: <https://www.hladiny.cz/hladiny/index.php?ca=155&cs=42637>